

银川市中心城区控制性详细规划动态维护方案 公示稿

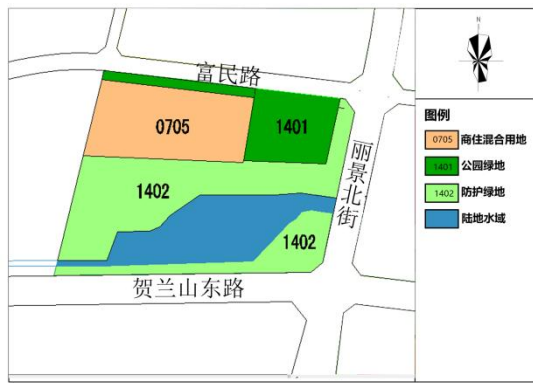
银川市自然资源局

2026年4月

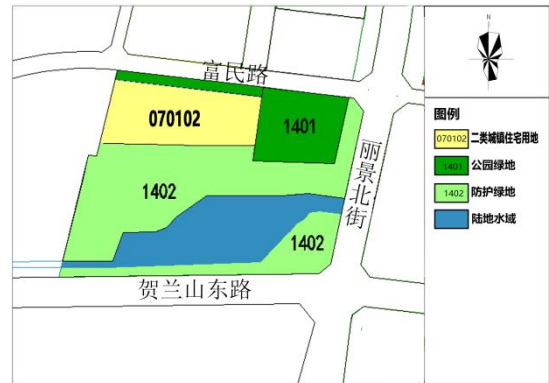
银川市中心城区控制性详细规划动态维护方案

1. 《银川市兴庆区大新片区控制性详细规划》A-19街区

街区位于兴庆区富民路以南、丽景北街以西，用地面积约14.20公顷。结合权属拟将部分商住混合用地维护为防护绿地，同时修正街区内其他地块边界。按照《国土空间调查、规划、用途管制用地用海分类指南》，将商住混合用地修正为二类城镇住宅用地。



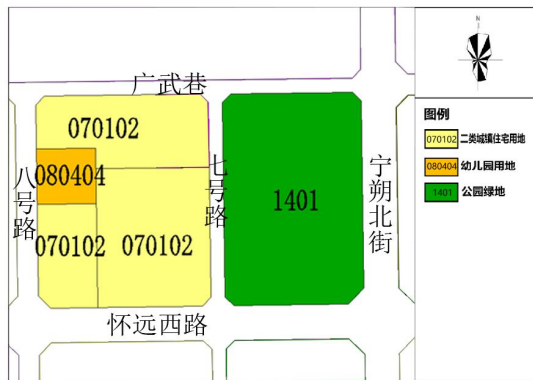
动态维护前



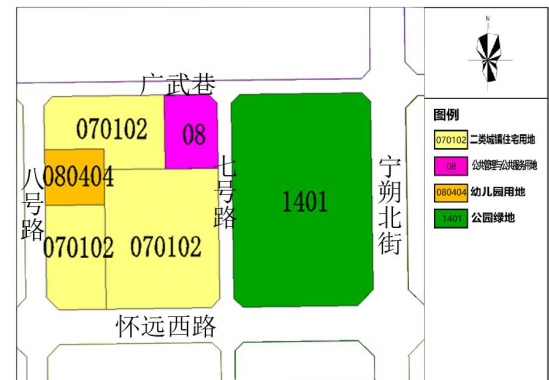
动态维护后

2. 《银川市西夏区西部控制性详细规划》D2街区

街区位于西夏区怀远西路以北、广武巷以南、宁朔北街以西，用地面积约7.57公顷。拟将部分二类城镇住宅用地维护为公共管理与公共服务用地，同时结合权属修正街区内其他地块边界。



动态维护前



动态维护后